

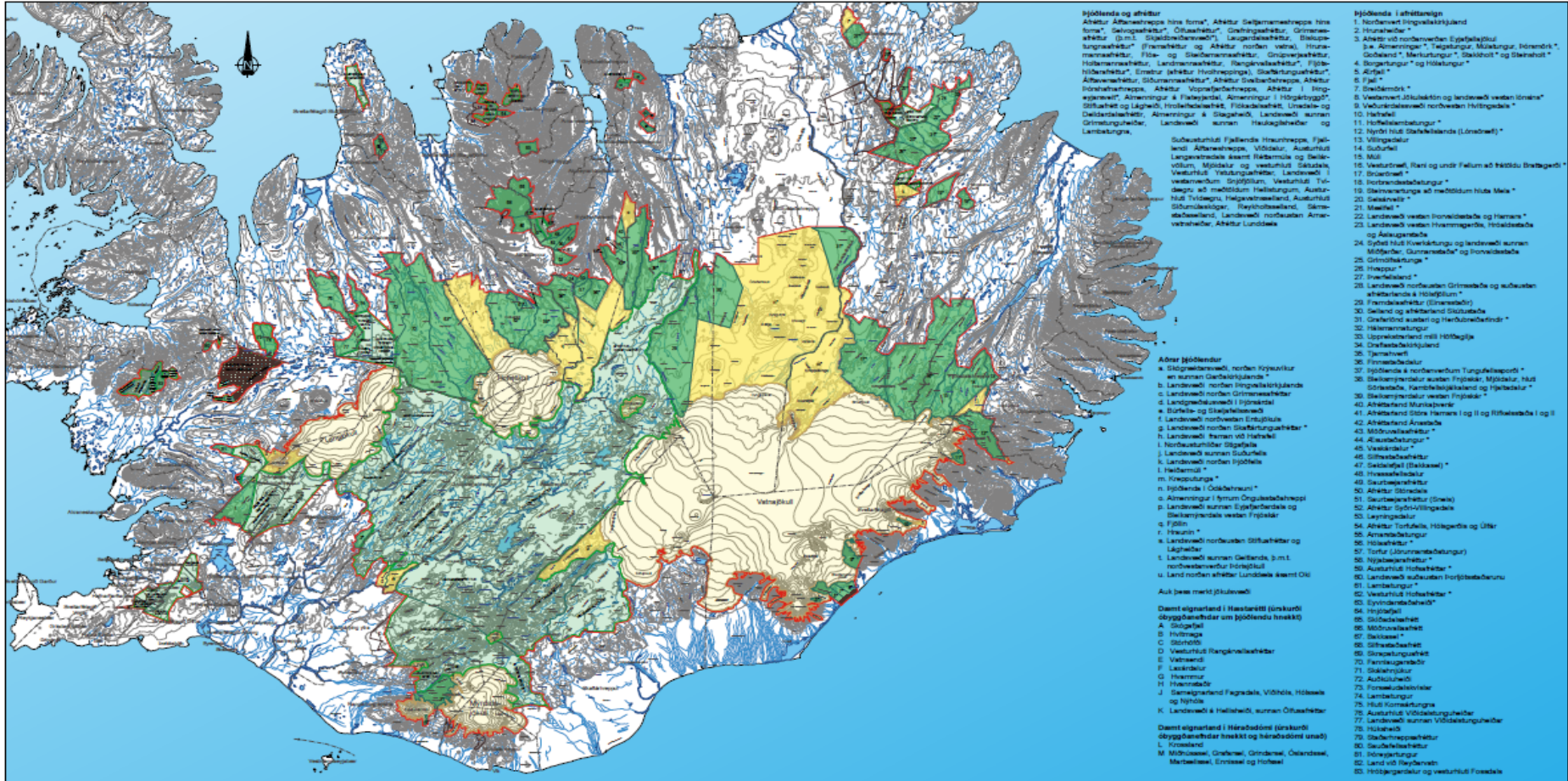
# ÞJÓÐLENDUR

**Sigurður Örn Guðleifsson**



# Þjóðlendur

## YFIRLITSKORT YFIR ÞJÓÐLENDUR Á SVÆÐUM 1 - 8B SAMKVÆMT ÚRSKURÐUM ÓBYGGÐANEFNDAR OG NIÐURSTÖÐUM DÓMSTÓLA

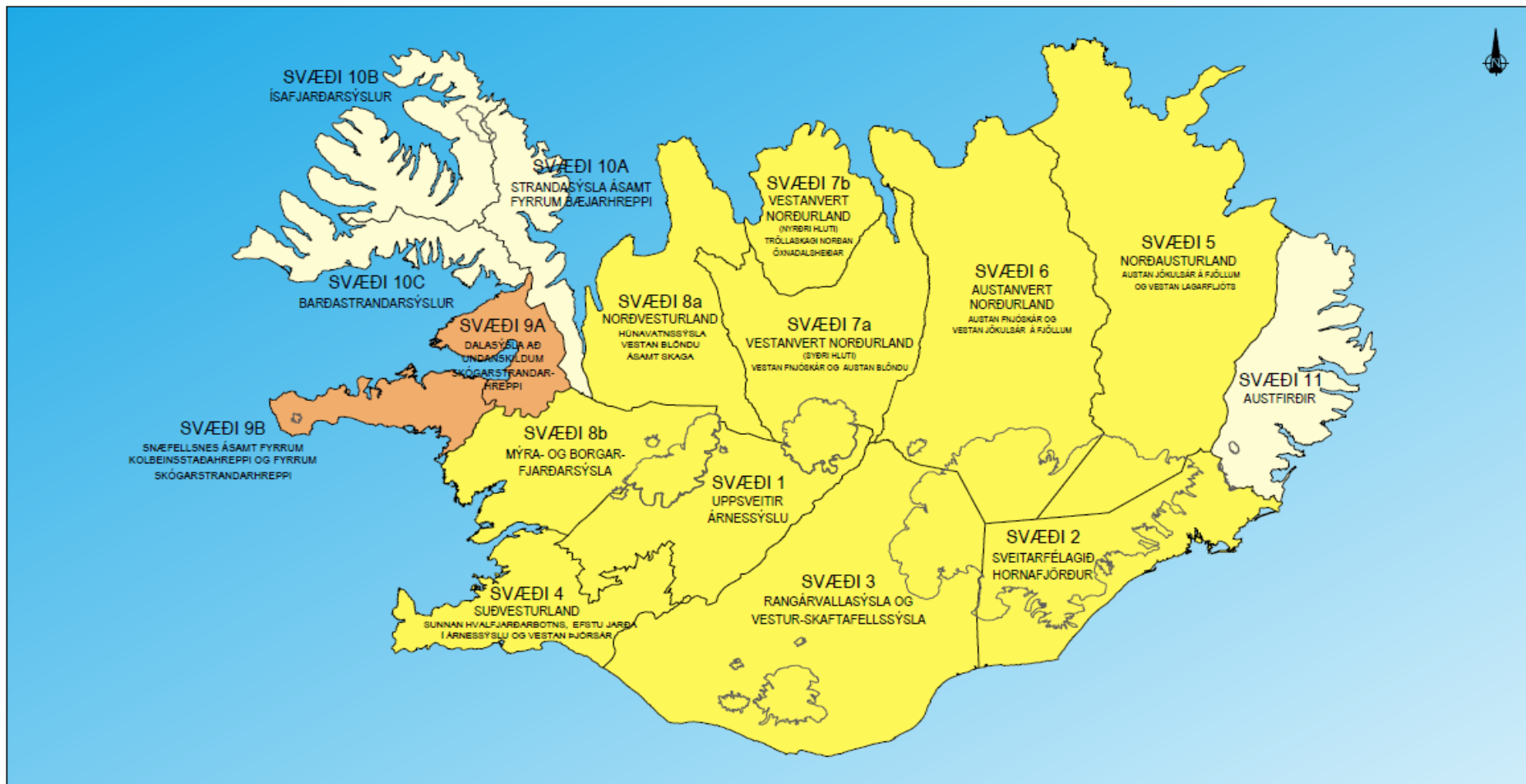


**ÓBYGGÐANEFND**  
**ÞJÓÐLENDUMÁL**  
 Önnurkört Blt með kyfl Landmálninga blönd (L02030013)

	Þjóðlendlína		Mörk afreita innan þjóðlendu
	Þjóðlenda og afreittur		Önnur óbein eignarréttindi í þjóðlendu
	Þjóðlenda í afreittareign		Endanleg niðurstaða dómstóla
	Aðrar þjóðlendur (jökla/land utan jökla)		Sveitarfélagamörk




# Óbyggðanefnd

## YFIRLITSKORT UM STÖÐU ÞJÓÐLENDUMÁLA Á LANDINU ÖLLU



ÞJÓÐLENDUMÁL

Grunnkort: Birt með leyfi Landmælinga Íslands

-  Málsmeðferð hafin
-  Málsmeðferð óbyggðanefndar lokið og úrskurðir kveðnir upp
-  Málsmeðferð ekki hafin

Dags. 12. okt. 2016 Mkv. 1 : 1.250.000 í A2 Verknr. 203-054

LANDLÁGGSAKKITEKTAN FÍLA, AUSTURVEIÐUR 6, 800 SELFOS.

51462 4090.



landform@landform.is



# Landspildublað

## LANDSPILDUBLAÐ - KREPPUTUNGA - FLJÓTSDALSHÉRAÐ



### Hnitaskrá:

x-hnit(austur)	y-hnit(norður)
kr1	630950 522954
kr2	630110 488407
kr3	636226 479135
kr4	610754 481055



### FYLGIKORT MEÐ UMSÓKN UM STOFNUN ÞJÓÐLENDU:

Landnúmer þjóðlendu: \_\_\_\_\_

Land innan eftirfarandi marka, þ.e. Krepputunga, er þjóðlenda. Afmörkun svæðisins er svohlöðandi. sbr. Htd. nr. 473/2009 og einnig meðfylgjandi kort.

Frá ármótum Kreppu og Jökulsár og Fjöllum (J) (kr1) er Kreppu fylgt þar til Kverká rennur í hana (kr2) og síðan Kverká að upptökum sínum í Brúarbjóli (T) (kr3). Síðan er jafnri jökulsins fylgt að megrunupptökum Jökulsár á Fjöllum í Dyngjujökli (K) (kr4) og er þá miðað við stöðu jökuls eins og hann var við gildistöku þjóðlendulaga 1. júlí 1998, sbr. 22. gr. þjóðl. Loks ræður Jökulsá á Fjöllum að ármótum Kreppu (J) (kr1).

Að því leyti sem fylgt er jökulátri er miðað við stöðu jökuls eins og hann var við gildistöku þjóðlendulaga 1. júlí 1998.

Landsvæði þetta er þjóðlenda og um slík landsvæði fer eftir skvæðum laga um þjóðlendu og ákvörðun marka eignarlanda, þjóðlenda og sífrelta, nr. 58/1998, með síðari breytingum.

Landeigandi: Íslenska ríkið, skv. 2. gr. laga nr. 58/1998. Fyrirsvarsmáður: Forsætisráðherra, skv. 4-lið, 5.liðul. 1.gr. forsela-áskurðar nr. 71/2013 um skipingu stjórnamálafléttu milli ráðuneyta í Sjómarráði Íslands. Kennitala: 540269-6459

### Skýringar:

- Hnitpunktur og númer hnitpunkts
- Afmörkun landspildu
- Flatarmál landspildu
- Mörk sveitarfélaga
- Jökull
- Stöðuvatn, á
- 20m-hæðarlínur

Flatarmál: 673 km<sup>2</sup>

Línur sem liggja sameða hafa sömu stöðsetningu.

Kortgerður hefi er byggður á stafrænum gögnum Landmælinga Íslands í mælikvarða 1:50.000 (ISOV útg. 2.1 og senni útgáfu). Fyrirvari er um nákvæmni hnitpunkta í hnitaskrá þar sem staðkjarnið geta verið allt að 500 m. Tölusýsing á afmörkun þjóðlendu er réttáhræm en tölur.

Hnitakerfi: ISN93

Grundkort birt með leyfi Landmælinga Íslands nr. V201207013.

MKV - BLADSTJERN	KORTI Breytt	DAGS. KORT	KORT NR.
1.250.000 i A3	Samþykkt af byggingarfulltrúa Fljótshálsaþéringar	01.10.2013	SV6-KRP

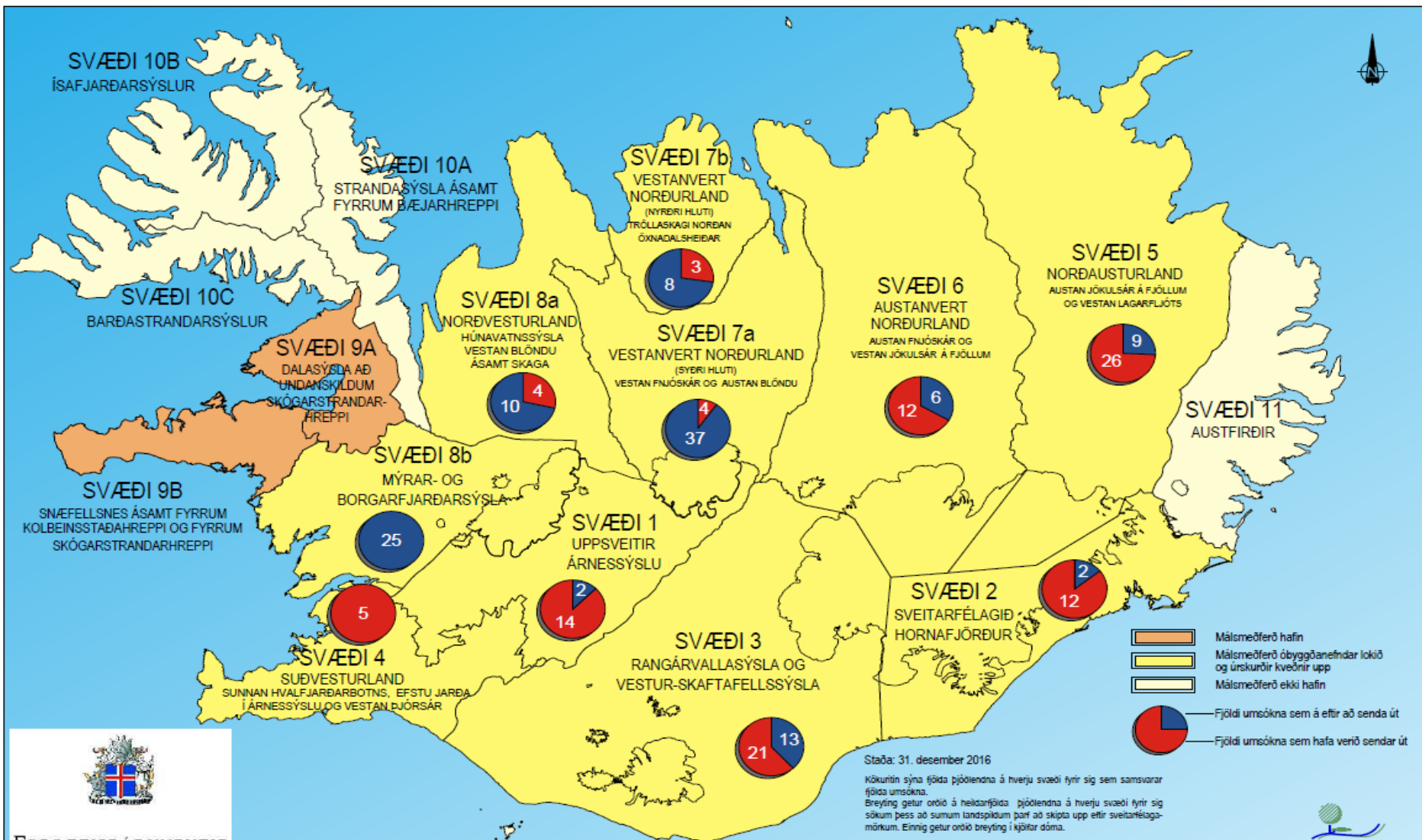
SAMÞYKKT Í SVETARSTJÓRNARNAVAHNAFLÉTTU  
 b. 20.11.2013  
 [Signature]  
 byggingarfulltrúi

TEIGNAD AF:	SAÐMYKKT AF:	VERK NR.:
SF	OH	206-027



# Stofnun þjóðlendna

## YFIRLIT YFIR FJÖLDA UMSÓKNA UM STOFNUN ÞJÓÐLENDNA Í FASTEIGNASKRÁ





# Þinglýsingar

Heiti þjóðlendu	Landnúmer	Þinglýst hvenær
1. Rangárvallaáfréttur	219245	20. september 2010
2. Álftaversáfréttur	219376	13. september 2010
3. Síðumannaáfréttur	219300	8. september 2010
4. Skaftártunguáfréttur	219296	8. september 2010
5. Landsvæði norðan Þingvallakirkjulands	223940	13. júní 2016
6. Norðanvert Þingvallakirkjuland	223941	13. júní 2016
7. Biskupstungnaáfréttur – framáfréttur	223995	13. júní 2016
8. Biskupstungnaáfréttur – land kring um Hagafell	223999	13. júní 2016
9. Laugardalsáfréttur	223939	13. júní 2016
10. Biskupstungnaáfréttur – áfréttur norðan vatna	223998	13. júní 2016
11. Fjall	222267	22. apríl 2016
12. Holtamannaáfréttur	221893	24. mars 2014
13. Hluti Mýrdalsjökuls, austur (í máli nr. 7/2003)	221525	25. mars 2014
14. Finnsstaðadalur	221993	23. desember 2014
15. Tjarnarhverfi eystra og vestra á Gönguskarði	221994	23. desember 2014
16. Draflastaðakirkjuland á Gönguskarði	221934	23. desember 2014
17. Hálsmannatungur	221992	23. desember 2014
18. Framdalaáfréttur	221586	20. júní 2014
19. Upprekstrarland milli Höfðagilja	221584	11. júlí 2014
20. Almennungur í Þingeyjarsveit	221585	11. júlí 2014
21. Þjóðlenda í Ódáðahrauni (Skútustaðahreppur)	222139	11. apríl 2014
22. Þjóðlenda í Ódáðahrauni (Þingeyjarsveit)	222131	11. apríl 2014
23. Hrunaheiðar	223268	15. júní 2015
24. Hrunamannaáfréttur	223267	15. júní 2015
25. Gnúpverjaáfréttur	223326	8. október 2015
26. Búrfells- og Skeljafellsland	223324	8. október 2015
27. Flóa- og Skeiðamannaáfréttur	223325	8. október 2015
28. Landgræðslusvæði Skógræktar ríkisins í Þjórsárdal	223323	8. október 2015
29. Brúarjökull (áður hluti Vatnajökuls í máli nr. 2/2005)	222133	30. mars 2016
30. Steinvarartunga að meðtöldum hluta Mela	221762	23. mars 2016

31. Vopnafjarðaráfréttur (áður áfréttur Vopnafjarðahrepps)	221385	23. mars 2016
32. Hamarsáfréttur (Landsvæði norðvestan Kistufells, utan landamerkjia jarðarinnar Hamars)	221367	23. mars 2016
33. Hvammsgerðisáfréttur (Landsvæði utan landamerkjia jarðarinnar Hvammsgerðis, suðvestur undur Ytri-Hágangi)	221353	23. mars 2016
34. Áslaugarstaðaáfréttur (áður Landsvæði utan landamerkjia jarðarinnar Áslaugarstaða, b.á.m. á vestanverðum Syðri-Hágangi)	221366	23. mars 2016
35. Þorvaldsstaðaáfréttur (áður Landsvæði norðvestan Kistufells, utan landamerkjia jarðarinnar Þorvaldsstaða)	221386	30. mars 2016
36. Grafarlönd austari og Herðubreiðalindir	221583	8. júlí 2015
37. Krepputunga	224040	30. mars 2016
38. Þorbrandsstaðatungur	221350	15. október 2015
39. Jörðin Fell í Suðursveit – þinglýsing á dómi Hæstaréttar Íslands í máli nr. 345/2005, dags. 11.05.2016	160125	25. apríl 2016
40. Vesturöræfi ásamt syðri hluta afréttarlandanna Rana og Undir Fellum (sá hluti sem tilheyrir Fljótsdalshreppi)	224440	31. október 2016
41. Húksheiði	144081	6. desember 2016
42. Mælifellsland	156508	10. nóvember 2016
43. Selsárvellir	156516	10. nóvember 2016

# Verkefni

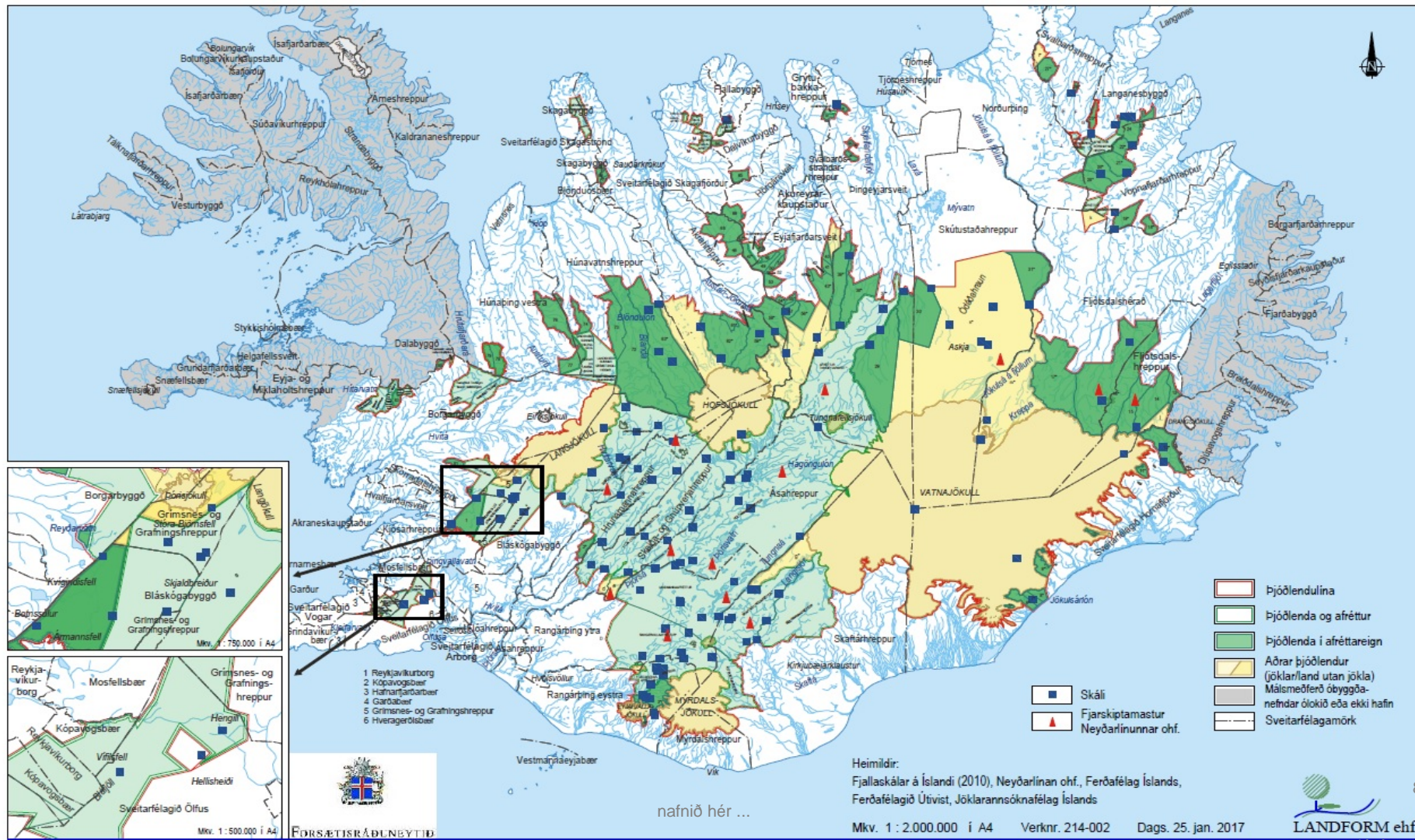
Erindi	Fjöldi erinda á árinu 2016	Fjöldi erinda á árinu 2015	Fjöldi erinda á árinu 2014	Fjöldi erinda á árinu 2013	Fjöldi erinda á árinu 2012
Almennar fyrirspurnir varðandi þjóðlendum	16	14	30	11	2
Önnur erindi tengd þjóðlendum	30	34	32	39	27
Leyfi til rannsókna	1	0	0	2	6
Afmörkun lóða undir skála	8	12	6	7	2
Leyfi til framkvæmda innan þjóðlendna	6	5	12	5	3
Umsagnir um skipulagstillögur	21	21	21	30	9
Leyfi til nýtingar auðlinda	6	6	8	2	8
Aðgangur að upplýsingum um þjóðlendlínur	14	18	22	13	3
Aðgangur að gögnum	2	2	0	0	0
Umsóknir um stofnun þjóðlendna í fasteignaskrá og erindi tengd þeim	9	3	5	25	58
Friðlýsingar og erindi tengd þeim	0	0	1	5	0
Þinglýsingar og erindi tengd þeim	25	11	14	4	0
Gerð lóðaleigusamninga innan þjóðlendna og erindi tengd gerð lóðaleigusamninga	18	8	12	0	0
Kortlagning réttinda innan þjóðlendna	1	0	7	0	0
Erindi tengd landsskipulagsstefnu	3	5	6	0	0
Upplýsingar frá óbygðanefnd	3	4	3	0	0
Kærur og erindi tengd þeim	1	2	0	0	0
Mótun eigendastefnu fyrir þjóðlendum	0	2	0	0	0
Erindi tengd svæðisskipulagsnefnd höfuðborgarsvæðisins	2	0	0	0	0
Örnefni á hálendinu og landamerki á þjóðlendum	3	0	0	0	0
Samtals afgreidd erindi	169	147	179	143	118





# Skálar á Þjóðlendum

## YFIRLITSKORT YFIR SKÁLA OG FJARSKIPTAMÖSTUR INNAN ÞJÓÐLENDNA



nafnið hér ...

FRÖSETISRÁÐUNGYTID

Grunnkort birt með leyfi Landmælinga Íslands



# Upplýsingar um skála

Númer	x-hnit	y-hnit	Hæð	Heiti	Heiti þjóðlendu	Sveitarfélag	Eignarhald	Samningur	Tekjur	Nýting vatns
1	669697	581889	0	Aðalból	Selsárvellir	Vopnafjarðarhreppur	Fjallskilasjóður Vopnfirðinga			
2	659155	581340	0	<u>Austara-símahús</u> (Urðarskáli)	Selsárvellir	Vopnafjarðarhreppur	Minjavernd	Já		
3	485024	499530	0	Áfangaflá	Eyvindarstaðaheiði	Húnavatnshreppur	Upprekstrarfélag <u>Eyvindarstaðarheiðar</u>			
4	471948	399918	0	Áfangagil	Landmannaafréttur	Rangárþing ytra	Hekluhestar ehf.			
5	488818	372689	0	Álftavatn	Rangárvallaafréttur	Rangárþing ytra	Ferðafélag Íslands			
6	515171	377203	0	Álftavötn	Skaftártunguafréttur	Skaftárhreppur	Útivist			
7	466319	456598	0	Árbúðir	Biskupstungnaafréttur	Bláskógabyggð	Gjásteyn ehf.			
8	485641	464732	0	Ásgarðsskólar	<u>Hrunamannaaféttur</u>	Hrunamannahreppur	Fannborg ehf.	Já		
9	476061	352486	0	Básar	Goðaland	Rangárþing eystra	Útivist			
10	531100	521368	0	Bergland	Torfur (Jórunnarstaðatungur)	Eyjafjarðarsveit	<u>Polarisklúbburinn á Akureyri</u>			



# Lög um Vatnajökulspjóðgarð

- » Breyting á lögunum 2016:
- » „Ákvæði laga þessara um leyfisveitingar ganga frammar ákvæðum laga um þjóðlendur [...]“
- » Þarf ekki leyfi sveitarstjórna vegna nýtingar lands og landsréttinda á þjóðlendum innan Vatnajökulspjóðgarðs heldur dugir leyfi [þjóðgarðsins].





# Endurskoðun reikninga

- » „Ráðherra skal árlega gefa Alþingi skýrslu um ráðstöfun lands og landsréttinda innan þjóðlendna og tekna af gjöldum fyrir slík réttindi. **Ríkisendurskoðun endurskoðar reikninga um innheimtu og ráðstöfun tekna af þjóðlendum.**“
- » Óskar ráðuneytið eftir því við sveitarfélög að þau skili greinargerð, staðfestri af endurskoðanda viðkomandi sveitarfélags, um tekjur og ráðstöfun tekna sem fallið hafa til vegna nýtingar lands og landsréttinda innan þjóðlendna á árinu 2016.



# Grunnleigusamningur

## SAMKOMULAG

milli sveitarstjórnar xxxx fyrir hönd xxxx, kt. xxxxxx-xxxx og forsætisráðuneytisins fyrir hönd forsætisráðherra, kt. 550169-1269

### UM LÓÐARRÉTTINDI FYRIR XXXX Í ÞJÓÐLENDUNNI XXXX

- Þjóðlendan og mörk hennar
- Heimildir 3. mgr. 3. gr. laga nr. 58/1998
- Hnit lóðarinnar
- Mannvirki á viðkomandi lóð
- Heimild sveitarfélags til afnota á lóð og nýting á vatni
- Fyrirhuguð nýting / framkvæmdir
- Heimildir til framleigu / framsals á eignum





# Frekari upplýsingar

<http://www.forsaetisraduneyti.is/verkefni/thjodlendum/>

Sigurður Örn Guðleifsson  
símar 545 8400 og 893 4494  
sigurdur.o.gudleifsson@for.is

